

TRANSFERENCIA

REGISTRADA EL

11 JUN 1999

AL TOMO: 6181 FOLIO: 2181 NUMERO: 49771



NATURALEZA DEL ACTO: VENTA.-

ESCRITURA N°22 PPar En Santa Fe 31 de Mayo de 1999.-

ESCRIBANO DE GOBIERNO: Juan A. MILIA

TRANSMITENTE: Estado Civil y demás datos: l ESTADO NACIONAL (Ejercito Argentino) representado por el Director de Construcciones del Estado Mayor General de Ejército, señor General de Brigada don EDUARDO AGUSTIN ALTUNA, que acredita su identidad con n° 5.886.337 y tiene domicilio legal en la sede del Estado Mayor General de Ejército sito en calle Azopardo n° 250 3er. Piso de la Ciudad de Buenos Aires

ADQUIRENTE: Estado Civil y demás datos: DIRECCION PROVINCIAL DE VIVIENDA Y URBANISMO, representada por, el Director de la misma, Arquitecto HUGO RAÚL LAZZARINI, casado, mayor de edad, domiciliado legalmente en Avenida Illia N° 1407.-

INSCRIPCION

Tomo: 123 Imp.

Folio: 592

Número: 15.223

Departamento: LA CAPITAL Distrito Sta Fe Sub Distrito

Partida N° 10.11.02-102834/0009/10/11/12/13/14/15/16/17/18/19/20/21/22 0023.

Sub partida

Certificado Registro N° 041.656 Fecha: 19 /05 / 99.-

Plano aprobado por la D.P.C. N° 4128.868

fecha: 4/2 /99.-

Avalúo Fiscal: Terreno:

Edificio:

Transferencia TOTAL/ PARCIAL con relación al N° partida indicado.

Areas en metros cuadrados:-

Contribución de Mejoras:

Precio y forma de pago: \$ 2.376.476, de los cuales recibió antes de este acto la suma de \$ 835.123, por la suma de \$ 675.000 la D.P.V. y U. Transfiere el inmueble designado en el Plano N° 75.056 como LOTE DOS.-

Observaciones:

3-10-2017 MTA N° 152600 se adjunta
Regularización del dominio en favor
D.P.V. y U. de las fracciones remanentes

Reservado para uso exclusivo del Registro General:

EMBARGADO
10/9/21 Año 2/10/04

INSCRIPCIÓN PROVISIONAL
Término: 180 días

En se devuelve el oficio de en-
bargo N° 80102 del 17/8/06
por S/P no existe

5/3/04 se devuelve el oficio de
bargo N° 19400
no exist. ref.

En se devuelve el oficio de en-
bargo N° 23920 del 19/3/07
por S/P no existe

20/11/2011 RIC N° 133512
DEVUELTA por no ser
titular registral el sujeto
pasivo de la medida -

descripción del inmueble: en folio siguiente

Vta 69 m2 2141E

LOTE:	69
PLANO:	202439
CON FECH:	2872421
FECHA:	12 10 18
PAGO A FOLIO REAL	



Santa Fe, "Cuna de la Constitución Nacional"


Santa Fe, octubre de 2017.-


**Directora del
Registro General de la Propiedad Inmueble
Gobierno de Santa Fe
SU DESPACHO:**

Me dirijo a Ud. con el objeto de avanzar en la Regularización del Dominio del Barrio La Florida de la ciudad de Santa Fe.

En este sentido, adjunto copia certificada de la Resolución de la Secretaría de Estado del Hábitat N° 337/17, por la que el secretario de Estado del Hábitat –en atribución de la competencia delegada por Decreto del Poder Ejecutivo Provincial N° 868/96-, dispone la Regularización del dominio en favor de la Dirección Provincial de Vivienda y Urbanismo de las fracciones remanentes del título inscripto al Tomo 618 Impar, Folio 2181, Número 49771 del año 1999 y sus antecedentes, que forman parte del plano de Mensura Parcial, Unificación y Subdivisión para la Regularización Dominial inscripto en el Servicio de Catastro e Información Territorial al N° 202.439 y encierran una superficie total de 29845,04 m2. Por tanto, le solicito su toma de razón e incorporación al dominio citado.

A la espera de una pronta respuesta, aprovecho para saludarla muy atentamente.


Abog. Lucas Simonello
Subsecretario de Gestión del Suelo
Secretaría de Estado del Hábitat


SANTA FE, 3 de 10 de 2017
Tomóse razón al margen de la inscripción
de dominio en la División Dominio del Registro
General.- Conste - 

Relatoria

Secretaría de Estado del Hábitat
Dirección Provincial de Vivienda y Urbanismo
San Luis 3153 – Santa Fe
Tel. +54 (0342) 481 5670/75
habitat@santafe.gov.ar | www.santafe.gov.ar

152600
03/10/17

Original en minutos los Copia





PROVINCIA DE SANTA FE
Secretaría de Estado del Hábitat

152600
3/10/17
Nº 0337

RESOLUCIÓN NRO.
Santa Fe, "Cuna de la Constitución"

02 OCT 2017

VISTO:

El expediente N° 02301-0002378-4 del sistema de información de expedientes, el cual se relaciona con la regularización dominial y catastral del complejo habitacional construido por intermedio de la Dirección Provincial de Vivienda y Urbanismo en el barrio La Florida - Santa Fe - Dpto. La Capital, y;

CONSIDERANDO:

Que el presente expediente es iniciado por el Sr. Subsecretario de Gestión del Suelo de la Secretaría de Estado del Hábitat, con el objeto de avanzar en la Regularización Dominial del barrio La Florida (fs.1/2);

Que a dichas fracciones se le viene dando utilidad pública a través de distintos hechos y actos, a saber: Construcción del Hospital de Niños "Dr. Orlando Alassia"; distintos establecimientos Educativos (Escuela Especial N° 2090; Escuela Técnica N° 601), asiento del Hogar de Madres, donación para los edificios de la Fundación Mateo Esquivó -construido- (Ley 13.141) y CONIN (Ley 13.580) y del Club Newell's Old Boys (Ley 12.826);

Que, en cuanto a viviendas refiere, la Dirección Provincial de Vivienda y Urbanismo construyó cinco edificios de vivienda colectiva, identificados como planes 5091/2/3/4/5 (planos de subdivisión N° 186.373 y 188097) y mediante el Plan N° 5090 ejecutó uno de 120 viviendas individuales (Plano N° 202.439), todas las cuales deben ser inmediatamente escrituradas a favor de los legítimos adjudicatarios/beneficiarios, ya que fueron entregadas en el año 2001;

Que, además, el sector se configura como una reserva importante de suelo urbano de dominio Provincial, factible de ser utilizado para distintos proyectos.

Secretaría de Estado del Hábitat
www.santafe.gob.ar



PROVINCIA DE SANTA FE
Secretaría de Estado del Hábitat

Que dichas fracciones, en su mayor área, fueron adquiridas del Estado Nacional Argentino por la Dirección Provincial de Vivienda y Urbanismo en el año 1999 e inscriptas en el Registro General de la Propiedad al Tomo 618 Impar, Folio 2181, Número 49771 y en todos los antecedentes dominiales (T° 123 Impar - F° 592 - N° 15223 - Dpto. La Capital (1941); T° 111 Impar - F° 2 - N° 15 - Dpto. La Capital (1937); T° 1 - F° 237 - N° 5040 - Dpto. La Capital (1902) se describen manzanas y/o fracciones, quedando fracciones remanentes, sin propietario conocido;

Que la Dirección Provincial de Vivienda y Urbanismo, organismo autárquico creado por ley N° 6.690, detenta no solo el dominio de las fracciones citadas en el título referido Tomo 618 Impar, Folio 2181, Número 49771 del año 1999, sino también ejerce la posesión sobre las restantes fracciones a las que ha dado clara utilidad pública las que, por no encontrarse catastradas ni inscriptas a favor de propietario particular, le pertenecen al Estado Provincial en los términos del art. 5° Ley 2.756 y 236 del CCyC de la Nación. Las misma poseen una superficie total de 29845,04 m2;

Que por su parte el artículo 236 del Código Civil y Comercial de la Nación establece que integran el Dominio Privado del Estado: "Bienes del dominio privado del Estado. Pertenecen al Estado nacional, provincial o municipal, sin perjuicio de lo dispuesto en leyes especiales: a. los inmuebles que carecen de dueño...";

Que, en tanto, en artículo 5° de la Ley 2.756 se refiere a esos inmuebles sin propietario o propietario desconocido, estableciendo: "Corresponde en propiedad a las Municipalidades constituidas o que se constituyeran en lo sucesivo, todos los terrenos fiscales baldíos, o sin propietario, que se encuentren dentro de los límites del respectivo municipio, con excepción de aquellos que se hubiera reservado el Gobierno de la Provincia para obras de utilidad pública...";

Secretaría de Estado del Hábitat
www.santafe.gov.ar



PROVINCIA DE SANTA FE
Secretaría de Estado del Hábitat

Que asimismo, el art. 36 de la ley de ministerios N° 13509 establece entre las competencias de ésta Secretaría de Estado la de entender en la promoción de acciones tendientes a la gestión de suelo a través de herramientas de normativa local en el marco de una planificación estratégica regional y provincial, integral e inclusiva en lo urbano, atendiendo principalmente a la función social del suelo, como así también la actuación en coordinación con la Dirección Provincial de Vivienda y Urbanismo;

Que, en tal sentido, habiendo sido inscripto el plano de Mensura Parcial, Unificación y Subdivisión para la Regularización Dominial al N° 202.439, se propicia el dictado del presente acto administrativo en uso de las facultades delegadas en el art. 2° del Decreto N° 0868/96;

Que de esta forma se garantizará la escrituración en favor de las instituciones y los beneficiarios de los planes de vivienda, como así también la disponibilidad de la reserva de tierras;

Que ha tomado participación la Agrimensora Nancy A. Giménes del Dpto. de Agrimensura de la Dirección Provincial de Vivienda y Urbanismo (fs. 26);

Que ha intervenido la D. G. A. J. y D. sin oponer reparos legales (fs. 27/29).

POR ELLO:

**EL SR. SECRETARIO DE ESTADO DEL HÁBITAT
RESUELVE:**

ARTÍCULO 1°: Encuádrase la presente gestión en lo normado por el art. 2° del decreto del Poder Ejecutivo Provincial N° 868/96.

Secretaría de Estado del Hábitat
www.santafe.gob.ar



PROVINCIA DE SANTA FE
Secretaría de Estado del Hábitat

ARTÍCULO 2º: Dispóngase la regularización del dominio en favor de la Dirección Provincial de Vivienda y Urbanismo de las fracciones remanentes del título inscripto al Tomo 618 Impar, Folio 2181, Número 49771 del año 1999 y sus antecedentes, que forman parte del plano de Mensura Parcial, Unificación y Subdivisión para la Regularización Dominial inscripto en el Servicio de Catastro e Información Territorial al N° 202.439 y encierran una superficie total de 29845,04 m2, que como ANEXO se agregan al presente.

ARTÍCULO 3º: Autorícese a la Coordinación General de Asuntos Notariales de la Dirección Provincial de Vivienda y Urbanismo a intervenir en todas aquellas gestiones que fueran conducentes para dar cumplimiento a lo establecido en el art. 2º del presente acto.

ARTÍCULO 4º: Procédase a notificar el presente acto administrativo al Registro General de la Propiedad de la Provincia para su toma de razón e incorporación al dominio citado.

ARTÍCULO 5º: Regístrese, comuníquese, archívese

ES COPIA FIEL DE SU
ORIGINAL - CONSTE.-

JUAN BRUSCO
ABOGADO
SUBDIRECCIÓN GENERAL
COORDINACIÓN GENERAL DE DESPACHO
D.V. y U. - S.E.H.



ing. DIEGO L. LEONE
Secretaría de Estado del Hábitat

2182

DESCRIPCION DEL INMUEBLE: los siguientes inmuebles ubicados en esta Ciudad de Santa Fe, que en el plano confeccionado por el Agrimensor Sergio F. Nosedá y el Ing. Geógrafo Jorge O. Gagliardo, en Diciembre de 1998, é inscripto al n° 128.868 en el Departamento Topocartográfico del S.C.I.T se determinan en la siguiente forma: a) LOTE 2 Manzana 2242 "N" - Ex Manzana Número Dos: mide al Nor-Oeste, línea quebrada que consta de siete segmentos que miden: Partiendo desde el vértice Sud-Oeste, con ángulo de $79^{\circ} 30' 14''$ con rumbo hacia el Norte dar con el vértice que forma ángulo de $174^{\circ} 16' 38''$ mide seis metros treinta y cinco centímetros; desde allí con igual dirección hasta dar con el vértice donde forma ángulo de $175^{\circ} 23' 40''$ mide catorce metros seis centímetros; desde allí con igual dirección hasta el vértice que forma ángulo de $176^{\circ} 55' 11''$ mide catorce metros treinta y seis centímetros; desde allí, con igual rumbo hasta el vértice que forma ángulo de $178^{\circ} 36' 13''$ mide catorce metros sesenta y ocho centímetros; desde ese extremo, con igual rumbo hasta dar con el vértice que forma ángulo de $179^{\circ} 38'$ mide catorce metros con ochenta y tres centímetros; desde allí, con igual dirección hasta dar con el vértice donde forma ángulo de $180^{\circ} 51' 21''$ mide quince metros dos centímetros; desde allí con igual dirección hasta dar con el vértice que forma ángulo de $24^{\circ} 58' 24''$ mide catorce metros cuarenta y seis centímetros; al Sur, cincuenta y cuatro metros sesenta y dos centímetros, y al Este, ochenta y seis metros sesenta y seis centímetros, lo que hace una superficie total de MIL SEISCIENTOS NOVENTA Y CINCO METROS SETENTA Y TRES DECIMETROS CUADRADOS, lindando al Nord-Oeste, con el lote número Uno del mismo plano, al Sud, con calle Liniers, al Este con calle Lamadrid. - LOTE 3 MANZANA N° 2242 "S" Plano N° 128868 Ex - Manzana número ocho: mide treinta y siete metros setenta y tres centímetros en su lado Norte; treinta y ocho metros cincuenta y cinco centímetros en el Sud; noventa metros setenta y seis centímetros en el Este y cincuenta y nueve metros sesenta y ocho centímetros en el Oeste; con una superficie de TRES MIL QUINIENTOS CUARENTA Y SIETE METROS DIEZ DECIMETROS CUADRADOS, lindando al Norte con Pasaje Santiago de Liniers al Sud, con lote número cinco del mismo plano, al Este, con calle Lamadrid y al Oeste con lote número cuatro del mismo plano. - LOTE 6 MANZANA N° 2242 "S" Plano N° 128.868 Ex - Manzana número ocho mide: Treinta y ocho metros cuarenta y nueve centímetros en el Norte, treinta y ocho metros treinta y siete centímetros en el Sud, veintidos metros treinta centímetros en el Este, por diecinueve metros noventa y siete centímetros en el Oeste, lo que hace una superficie total de OCHOCIENTOS ONCE METROS SETENTA Y SIETE DECIMETROS CUADRADOS; Lindando al Norte con lote cinco, al Sud, con calle Salta, al Este, con calle Lamadrid y al oeste, con lote número cuatro del mismo plano. - LOTE 7 MANZANA N° 2142 Plano N° 128.868 - Ex Manzana número catorce: mide treinta y ocho metros treinta y dos centímetros en el Norte, treinta y ocho metros dos centímetros en el Sud, cien metros noventa centímetros en el Este por cien metros cuarenta y cuatro centímetros en el Oeste, lo que hace una superficie de TRES MIL OCHOCIENTOS CUARENTA Y DOS METROS

0/17

0/31m8

15m8

Reservado para uso exclusivo del Registro General:

Certificación N° 060497 Mz. 5. de la Fracc. 12
Acto: TRANSF. POR ACTO ADMINISTRATIVO
Fecha: 21/07/99
Solicitante: DECHAMZI
Vigencia: 15 DIAS

Certificado N°: 16453
Acto: Donac. Sup. a calles publicas.
Fecha: 23-02-12
Solicitante: Fernando (MUNIC.)
Vigencia: 180 días

L. 126"
Sup. 1071,13 m²
Pl. en Trámite

Certificado N° 60876 de la Fracc. 12
Acto: Donac. sup. a calles publicas
Fecha: 11-06-14
Solicitante: Fernando
Vigencia: 15 días

L. 126"
Sup. 1071,13
Pl. En Trámite

Certificación N° 10246 Fracc. 6
Acto: Donac. sup. a calles publicas
Fecha: 21/02/16
Solicitante: Fernando Munic
Vigencia: 180 días

L. 3 mps 9238 W Pl. en Trámite

Certificación N° 60935 Fracción 6
Acto: Donac.
Fecha: 08/05/17
Solicitante: Munic. Santa Fe
Vigencia: 1800

L. 3 - Mz. 2238 U - (1.186373/16

Certificación N° 33543 Fracción N° 6
Acto: Donac. sup. a calles publicas
Fecha: 17/03/17
Solicitante: Fernando
Vigencia: 180 días

L. 3. Mz. - Pl. en Trámite

17/05/2017 Según ordenanza municipal n° 12339 de fecha
16/12/2016 por resolución n° 2905 se donó S/pleno 186373
Lote 3 sup 1062,87 m² destinada a ensanche de calle
Mendoza. Comd

Continuación descripción del inmueble: (1) DIECIOCHO DECIMETROS ///

Certificación N° 4178
Acto: venta - H. potera
Fecha: 01/01/18
Solicitante: UNA
Vigencia: 15 días

202439

L.50 MZ 2141E PL.202439

Certificación N°	154719
Acto:	VENIR
Fecha:	05/10/17
Solicitante:	RODRIGUEZ
Vigencia:	15 mrs

L.55 MZ 2141E PL.202439

Certificación N°	154720
Acto:	VENIR
Fecha:	05/10/17
Solicitante:	RODRIGUEZ
Vigencia:	15 mrs

L.63 MZ 2141E PL.202439

Certificación N°	154734
Acto:	VENIR
Fecha:	05/10/17
Solicitante:	RODRIGUEZ
Vigencia:	15 mrs

L.64 MZ 2141E PL.202439

Certificación N°	154728
Acto:	VENIR
Fecha:	05/10/17
Solicitante:	RODRIGUEZ
Vigencia:	15 mrs

L.70 MZ 2141E PL.202439

Certificación N°	154730
Acto:	VENIR
Fecha:	05/10/17
Solicitante:	RODRIGUEZ
Vigencia:	15 mrs

L.75 MZ 2141E PL.202439

Certificación N°	154709
Acto:	VENIR
Fecha:	05/10/17
Solicitante:	RODRIGUEZ
Vigencia:	15 mrs

L.76 MZ 2141E PL.202439

Certificación N°	154715
Acto:	VENIR
Fecha:	05/10/17
Solicitante:	RODRIGUEZ
Vigencia:	15 mrs

L.77 MZ 2141E PL.202439

Certificación N°	154735
Acto:	VENIR
Fecha:	05/10/17
Solicitante:	RODRIGUEZ
Vigencia:	15 mrs

L.80 MZ 2141E PL.202439

Certificación N°	154737
Acto:	VENIR
Fecha:	05/10/17
Solicitante:	RODRIGUEZ
Vigencia:	15 mrs

L.84 MZ 2141E PL.202439

Certificación N°	154739
Acto:	VENIR
Fecha:	05/10/17
Solicitante:	RODRIGUEZ
Vigencia:	15 mrs

L.86 MZ 2141E PL.202439

Certificación N°	154741
Acto:	VENIR
Fecha:	05/10/17
Solicitante:	RODRIGUEZ
Vigencia:	15 mrs

L.88 MZ 2141E PL.202439

Certificación N°	154743
Acto:	VENIR
Fecha:	05/10/17
Solicitante:	RODRIGUEZ
Vigencia:	15 mrs

L.13 MZ 21410 PL.202439

Certificación N°	154717
Acto:	VENIR
Fecha:	05/10/17
Solicitante:	RODRIGUEZ
Vigencia:	15 mrs

L.16 MZ 21410 PL.202439

Certificación N°	154711
Acto:	VENIR
Fecha:	05/10/17
Solicitante:	RODRIGUEZ
Vigencia:	15 mrs

L.22 MZ 21410 PL.202439

Certificación N°	154721
Acto:	VENIR
Fecha:	05/10/17
Solicitante:	RODRIGUEZ
Vigencia:	15 mrs

L.30 n2 21410 Pl.202439

Certificación N°	154722
Acto:	VENIR
Fecha:	05/10/17
Solicitante:	ROBAINA
Vigencia:	15 mrs

L.38 n2 21410 Pl.202439

Certificación N°	154762
Acto:	VENIR
Fecha:	05/10/17
Solicitante:	ROBAINA
Vigencia:	15 mrs

L.39 n2 21410 Pl.202439

Certificación N°	154764
Acto:	VENIR
Fecha:	05/10/17
Solicitante:	ROBAINA
Vigencia:	15 mrs

L.41 n2 21410 Pl.202439

Certificación N°	154763
Acto:	VENIR
Fecha:	05/10/17
Solicitante:	ROBAINA
Vigencia:	15 mrs

L.42 n2 21410 Pl.202439

Certificación N°	154766
Acto:	VENIR
Fecha:	05/10/17
Solicitante:	ROBAINA
Vigencia:	15 mrs

L.49 n2 21410 Pl.202439

Certificación N°	154713
Acto:	VENIR
Fecha:	05/10/17
Solicitante:	ROBAINA
Vigencia:	15 mrs

L.136 n2 2142-E Pl.202439

Certificación N°	154681
Acto:	VENIR
Fecha:	05/10/17
Solicitante:	ROBAINA
Vigencia:	15 mrs

L.142 n2 2142-E Pl.202439

Certificación N°	154693
Acto:	VENIR
Fecha:	05/10/17
Solicitante:	ROBAINA
Vigencia:	15 mrs

L.143 n2 2142-E Pl.202439

Certificación N°	154694
Acto:	VENIR
Fecha:	05/10/17
Solicitante:	ROBAINA
Vigencia:	15 mrs

L.144 n2 2142-E Pl.202439

Certificación N°	154695
Acto:	VENIR
Fecha:	05/10/17
Solicitante:	ROBAINA
Vigencia:	15 mrs

L.9 n2 2240-S Pl.202439

Certificación N°	154688
Acto:	VENIR
Fecha:	05/10/17
Solicitante:	ROBAINA
Vigencia:	15 mrs

L.3 n2 2240-N Pl.202439

Certificación N°	154689
Acto:	VENIR
Fecha:	05/10/17
Solicitante:	ROBAINA
Vigencia:	15 mrs

L.100 n2 2140-O Pl.202439

Certificación N°	154732
Acto:	VENIR
Fecha:	05/10/17
Solicitante:	ROBAINA
Vigencia:	15 mrs

L.106 n2 2140-O Pl.202439

Certificación N°	154765
Acto:	VENIR
Fecha:	05/10/17
Solicitante:	ROBAINA
Vigencia:	15 mrs

L.112 n2 2140-O Pl.202439

Certificación N°	154705
Acto:	VENIR
Fecha:	05/10/17
Solicitante:	ROBAINA
Vigencia:	15 mrs

L. 125 M2 2140-0 PL 202439

Certificación N°	154703
Acto:	venta
Fecha:	05/10/17
Solicitante:	Robaina
Vigencia:	15 días

L. 128 M2 2140-0 PL 202439

Certificación N°	154701
Acto:	venta
Fecha:	05/10/17
Solicitante:	Robaina
Vigencia:	15 días

L. 130 M2 2140-0 PL 202439

Certificación N°	154702
Acto:	venta
Fecha:	05/10/17
Solicitante:	Robaina
Vigencia:	15 días

Certificado N°:	155531
Acto	venta -
Fecha	06-10-17
Solicitante	Robaina
Vigencia	15 días

L. 59
M2. 2140-E
PL 202439

Certificado N°:	155534
Acto	venta -
Fecha	06-10-17
Solicitante	Robaina
Vigencia	15 días

L. 133
M2. 2140-0
PL 202439

Certificado N°:	155532
Acto	venta -
Fecha	06-10-17
Solicitante	Robaina
Vigencia	15 días

L. 60
M2. 2140-E
PL 202439

Certificación N°	162800
Acto:	vt
Fecha:	19/10/17
Solicitante:	Robaina
Vigencia:	15 días

L. 114
M2 2140-0
PL 202439

Certificación N°	162799
Acto:	vt
Fecha:	19/10/17
Solicitante:	Robaina
Vigencia:	15 días

L. 131
M2 2140-0
PL 202439

Certificación N°	162802
Acto:	vt
Fecha:	19/10/17
Solicitante:	Robaina
Vigencia:	15 días

L. 26
M2 2141-0
PL 202439

Certificación N°	162801
Acto:	vt
Fecha:	19/10/17
Solicitante:	Robaina
Vigencia:	15 días

L. 14
M2 2141-0
PL 202439

Certificación N° 162806 L40
Acto: Vta M2 21410
Fecha: 19/10/17 PL 202439
Solicitante: Robaina
Vigencia: 15 días

Certificación N° 162804 L36
Acto: Vta M2 21410
Fecha: 19/10/17 PL 202439/17
Solicitante: Robaina
Vigencia: 15 días

Certificación N° 162805 L37
Acto: Vta M2 21410
Fecha: 19/10/17 PL 202439
Solicitante: Robaina
Vigencia: 15 días

Certificación N° 162808 L46
Acto: Vta M2 21410
Fecha: 19/10/17 PL 202439
Solicitante: Robaina
Vigencia: 15 días

L68
M2 2141E
PL 202439
Certificación N° 162811
Acto: Vta
Fecha: 19/10/17
Solicitante: Robaina
Vigencia: 15 días

Certificación N° 162803 L29
Acto: Vta M2 21410
Fecha: 19/10/17 PL 202439
Solicitante: Robaina
Vigencia: 15 días

L62
M2 2141E
PL 202439
Certificación N° 162810
Acto: Vta
Fecha: 19/10/17
Solicitante: Robaina
Vigencia: 15 días

Certificación N° 162807 L44
Acto: Vta M2 2141
Fecha: 19/10/17 PL 202439
Solicitante: Robaina
Vigencia: 15 días

Certificación N° 162809 L56
Acto: Vta M2 2141E
Fecha: 19/10/17 PL 202439
Solicitante: Robaina
Vigencia: 15 días

Certificación N° 162813 L72
Acto: Vta M2 2141E
Fecha: 19/10/17 PL 202439
Solicitante: Robaina
Vigencia: 15 días

Certificación N° 162812 L. 69
Acto: Vta M. 2141 E
Fecha: 19/10/17 PL 202439/17
Solicitante: Robaina
Vigencia: 15 días

Certificación N° 162819 L. 78
Acto: Vta M. 2141 E
Fecha: 19/10/17 PL 202439/17
Solicitante: Robaina
Vigencia: 15 días

Certificación N° 162815 L. 83
Acto: Vta M. 2141 E
Fecha: 19/10/17 PL 202439
Solicitante: Robaina
Vigencia: 15 días

Certificación N° 162816 L. 89
Acto: Vta M. 2141 E
Fecha: 19/10/17 PL 202439
Solicitante: Robaina
Vigencia: 15 días

Certificación N° 162817 L. 93
Acto: Vta M. 2141 E
Fecha: 19/10/17 PL 202439/17
Solicitante: Robaina
Vigencia: 15 días

Certificado N°: 162818 L. 94
Acto: Vta. - M. 2140-0
Fecha: 19-10-17 PL 202439
Solicitante: Robaina
Vigencia: 15 días

Certificado N°: 162819 L. 95
Acto: Venta. - M. 2140-0
Fecha: 19-10-17 PL 202439
Solicitante: Robaina
Vigencia: 15 días

Certificado N°: 162820 L. 97
Acto: Vta. - M. 2140-0
Fecha: 19-10-17 PL 202439
Solicitante: Robaina
Vigencia: 15 días

Certificado N°: 162821 L. 98
Acto: Venta. - M. 2140-0
Fecha: 19-10-17 PL 202439
Solicitante: Robaina
Vigencia: 15 días

Certificado N°: 162822 L. 99
Acto: Venta. - M. 2140-0
Fecha: 19-10-17 PL 202439
Solicitante: Robaina
Vigencia: 15 días

Certificación N° 162823 L. 105
Acto Vta. - MZ. 2140.0.
Fecha 19-10-17 PL. 202439.
Solicitante Robaina
Vigencia 15 días

Pl. 202439 Donor / con eng
171829. 136 132142E
2869684
MATRÍCULA
CON FECHA
PASO A FOLIO REAL

16/01/18 Vendido lote 61-Tº826
Fº 1057-Nº6461

Certificación N° 189909 L. 61
Acto Vta. - MZ. 2141E
Fecha 29/11/17 PL 202439
Solicitante Robaina
Vigencia 15 días

Certificación N° 189905 L. 33
Acto Vta. - MZ. 2141.0.
Fecha 29-11-17 PL. 202439
Solicitante Robaina
Vigencia 15 días

16/01/18 Vendido lote 33-Tº826
Fº 1058-Nº6462

Certificación N° 189906 L. 101
Acto Vta. - MZ. 2140.0
Fecha 29-11-17 PL. 202439
Solicitante Robaina
Vigencia 15 días

Certificación N° 189908 L. 71
Acto Vta. - MZ. 2141E
Fecha 29/11/17 PL 202439
Solicitante Robaina
Vigencia 15 días

VENTA
PASO A FOLIO REAL
CON FECHA MATRÍCULA
25/10/2017 2870231
LOTE: 70 MZ 2141 PLANO: 202439

16/01/18 Vendido lote 117
Tº 826. Fº 1056. Nº 6460

Certificación N° 189907 L. 117
Acto Vta. - MZ. 2140.0
Fecha 29/11/17 PL 202439
Solicitante Robaina
Vigencia 15 días

VENTA "E"
PASO A FOLIO REAL
CON FECHA MATRÍCULA
25/10/2017 2870229
LOTE: 63 MZ 2141 "E" PLANO: 202439

16/01/18 Vendido lote 116
Tº 826 Fº 1055 Nº 6459

Certificación N° 189904 L. 116
Acto Vta. - MZ. 2140.0
Fecha 29/11/17 PL 202439
Solicitante Robaina
Vigencia 15 días

VENTA
PASO A FOLIO REAL
CON FECHA MATRÍCULA
25/10/2017 2870200
LOTE: 64 MZ 2141 "E" PLANO: 202439

Certificación N° 186392
Acto Vta. -
Fecha 9/7/18
Solicitante Robaina
Vigencia 15 días

CUADRADOS.- lindando al Norte, con calle Salta, al Sud, con lote número nueve, al Este, con calle Lamadrid y al Oeste, con lote número ocho del mismo plano.- Y de acuerdo a título antecedente las siguientes manzanas: MANZANA NUMERO TRES: mide ciento doce metros sesenta centímetros en sus costados Norte y Sud; por ciento veintisiete metros cuarenta centímetros en el Este y oeste, con una superficie de CATORCE MIL TRESCIENTOS CUARENTA Y CINCO METROS VEINTICUATRO DECIMETROS CUADRADOS; lindando al Norte, con calle Mendoza, al Sud, con calle Liniers, al Oeste, con calle Lamadrid y al Este, con la calle Solís.- MANZANA NUMERO CUATRO: mide ciento doce metros en el Norte y Sud; por ciento veintisiete metros cuarenta centímetros en el Este y Oeste; lo que hace una superficie de CATORCE MIL TRESCIENTOS CUARENTA Y CINCO METROS VEINTICUATRO DECIMETROS CUADRADOS lindando al Norte, con calle Mendoza, al Sud, con calle Liniers, al Este, con calle Roque S. Peña y al Oeste, con calle Solís.- MANZANA NUMERO CINCO: mide ciento doce metros sesenta centímetros en sus lados Norte y Sud; por ciento veintisiete metros cuarenta centímetros en el Este y Oeste lo que hace una superficie de CATORCE MIL TRESCIENTOS CUARENTA Y CINCO METROS VEINTICUATRO DECIMETROS CUADRADOS lindando al Norte, con calle Mendoza, al Sud, con calle Liniers, al Oeste, con calle Roque S. Peña y al Este con calle Santiago de Chile.- FRACCION NUMERO SEIS: mide ochenta y dos metros cincuenta y un centímetros en el costado Norte; noventa y dos metros un centímetro en el costado Sud; ciento veintisiete metros setenta y cinco centímetros en el costado Este; y ciento veintisiete metros cuarenta centímetros en el costado Oeste, lo que hace una superficie de ONCE MIL CIENTO DIECISEIS METROS NOVENTA Y DOS DECIMETROS CUADRADOS, lindando al Norte, con la calle Mendoza, al sud, con la calle Liniers, al Este, con resto de la manzana seis y al Oeste, con la calle Santiago de Chile.- MANZANA NUMERO NUEVE: mide ciento doce metros sesenta centímetros en sus lados Norte y Sud; por ciento treinta metros cuarenta centímetros en el Este y Oeste; con una superficie de CATORCE MIL SEISCIENTOS OCHENTA Y TRES METROS CUATRO DECIMETROS CUADRADOS, lindando al Norte con calle Liniers, al Sud, con calle Salta, al Este, con calle Solís y al Oeste, con calle Lamadrid.- MANZANA NUMERO DIEZ mide ciento doce metros sesenta centímetros en sus lados Norte y Sud; por ciento treinta metros cuarenta centímetros en el Este y Oeste; con una superficie de CATORCE MIL SEISCIENTOS OCHENTA Y TRES METROS CUATRO DECIMETROS CUADRADOS, lindando al Norte con calle Liniers, al Sud, con calle Salta, al Este, con calle Roque S. Peña y al Oeste, con calle Solís.- MANZANA NUMERO ONCE: mide ciento doce metros sesenta centímetros en sus lados Norte y Sud; por ciento treinta metros cuarenta centímetros en el Este y Oeste, con una superficie de CATORCE MIL SEISCIENTOS OCHENTA Y TRES METROS CUATRO DECIMETROS CUADRADOS, lindando al Norte con calle Liniers, al Sud, con calle Salta, al Este, con calle Santiago de Chile y al Oeste, con calle Roque S. Peña.- FRACCIÓN NUMERO DOCE: mide Noventa y tres metros treinta centímetros en el costado Norte; ciento tres metros

VENTA

PASO A FOLIO REAL			
CON FECHA		MATRÍCULA	
25	10	2017	2870226
LOTE: 100 m2 2140 "0" PLANO: 202439			

VENTA

PASO A FOLIO REAL			
CON FECHA			MATRÍCULA
30	10	17	2870298

LOTE: 38 m² 2141-0 PLANO: 202439/17

Reservado para uso exclusivo del Registro General:

VENTA

PASO A FOLIO REAL			
CON FECHA			MATRÍCULA
30	10	17	2870299

LOTE: 41 m² 2141-0 PLANO: 202439/17

VENTA

PASO A FOLIO REAL			
CON FECHA			MATRÍCULA
30	10	17	2870303

LOTE: 42 m² 2141-0 PLANO: 202439/17

Donación c/cargo

PASO A FOLIO REAL			
CON FECHA			MATRÍCULA
1	11	17	2870305

LOTE: 3-17, 2240N PLANO: 202439

Donación c/cargo

PASO A FOLIO REAL			
CON FECHA			MATRÍCULA
1	11	17	2870306

LOTE: 9-17, 2240S PLANO: 202439

Donación c/cargo

PASO A FOLIO REAL			
CON FECHA			MATRÍCULA
1	11	17	2870308

LOTE: 142-17, 2142E PLANO: 202439

Donación c/cargo

PASO A FOLIO REAL			
CON FECHA			MATRÍCULA
1	11	17	2870309

LOTE: 143-17, 2142E PLANO: 202439

Donación c/cargo

PASO A FOLIO REAL			
CON FECHA			MATRÍCULA
1	11	17	2870310

LOTE: 144-17, 2142E PLANO: 202439

VENTA

PASO A FOLIO REAL			
CON FECHA			MATRÍCULA
31	10	17	2870315

LOTE: 16 PLANO: 202439

23/JUN 2014 S/ ordenanza municipal no 12083, resolución inscripta al 64838, se deja constancia que el lote 12B de 1071,13 m² S/ plano 162820 es destinado a calle pública (S/ lote 12) Conste. de

VENTA

PASO A FOLIO REAL			
CON FECHA			MATRÍCULA
31	10	17	2870376

LOTE: 76 m² 2141E PLANO: 202439

Continuación descripción del inmueble: (2) en el costado Sud, ciento treinta

VENTA

PASO A FOLIO REAL			
CON FECHA			MATRÍCULA
31	10	17	2870316

LOTE: 75 m² 2141E PLANO: 202439

VENTA

PASO A FOLIO REAL			
CON FECHA			MATRÍCULA
1	11	17	2870347

LOTE: 60 m² 2141E PLANO: 202439

INSCRIPCION PROVISIONAL

inscripción definitiva remitirse a minuta N° 2020 de fecha 2/2/18

PASO A FOLIO REAL

CON FECHA	MATRICULA
31/10/17	2870378

MANZANA: 21410 PLANO: 202439

PASO A FOLIO REAL

CON FECHA	MATRICULA
31/10/17	2870375

MANZANA: 21410 PLANO: 202439

2183

metros setenta y siete centímetros en el costado Este y ciento treinta metros cuarenta centímetros en el costado Oeste, lo que hace una superficie de DOCE MIL SETECIENTOS NOVENTA Y OCHO METROS SETENTA Y SEIS DECIMETROS CUADRADOS, lindando al Norte, con la calle Liniers, al Sud, con la calle Salta, al Este, con el resto de la misma manzana y con la desembocadura de la calle Salta (actual) y al Oeste, con la calle Santiago de Chile.- MANZANA NUMERO QUINCE: mide ciento doce metros sesenta centímetros en sus lados Norte y Sud; por ciento dieciocho metros en el Este y Oeste, lo que hace una superficie de TRECE MIL DOSCIENTOS OCHENTA Y SEIS METROS OCHENTA DECIMETROS CUADRADOS.- lindando al Norte, con calle Salta, al Sud, con calle Rosario, al Este, con calle Solís, y al Oeste, con calle Lamadrid.- FRACCION NUMERO DIECISEIS: mide ciento doce metros sesenta centímetros en el costado Norte, lindando con la calle Salta, ciento dieciocho metros en el costado oeste, lindando con la calle Juan Díaz de Solís desde el ángulo Sud-Oeste, de la fracción hacia el Este, hasta el mojón "A" mide cincuenta y seis metros treinta centímetros en el costado Sud, por donde linda con la calle Rosario; desde el mojón "A", hacia el Norte, hasta el mojón "B", con ángulo interno de 89° 59', mide setenta y siete metros noventa y cuatro centímetros; desde el mojón "B", hacia el Este, con ángulo interno de 270° 01', mide cincuenta y seis metros treinta centímetros, lindando en éstas dos líneas con resto de la misma manzana y desde el extremo de la última línea mencionada hacia el Norte, hasta tocar la línea del costado Norte, mide cuarenta metros seis centímetros, lindando con la calle Roque Saénz Peña, todo lo que hace una superficie de OCHO MIL OCHOCIENTOS NOVENTA Y OCHO METROS SETENTA Y OCHO DECIMETROS CUADRADOS.- FRACCION NUMERO DIECISIETE: mide ciento doce metros sesenta centímetros en sus lados Norte y Sud; por cuarenta metros seis centímetros en el Este y Oeste, lo que forma una superficie de CUATRO MIL QUINIENTOS DIEZ METROS SETENTA Y SEIS DECIMETROS CUADRADOS, lindando al Norte con calle Salta, al Sud, con más terreno de la misma manzana, al Este, con calle Chile y al Oeste, con calle Roque S. Peña.- Y de acuerdo al Plano particular citado en su título antecedente las fracciones Números Seis, doce y dieciseis tienen las siguientes medidas.- FRACCION NUMERO SEIS: Ochenta y dos metros cincuenta y un centímetros en el Norte; noventa y dos metros treinta centímetros en el Sud; ciento veintisiete metros cuarenta centímetros en el Oeste; por ciento veintisiete metros sesenta y cinco centímetros en el Este, lo que hace una superficie de ONCE MIL CIENTO TREINTA Y CINCO METROS TREINTA Y NUEVE DECIMETROS CUADRADOS.- FRACCION NUMERO DOCE: mide noventa y cuatro metros en el Norte, ciento tres metros en el Sud, ciento veinticinco metros trece centímetros en el costado Este, y ciento veintiocho metros trece centímetros en su costado Oeste, lo que hace una superficie de DOCE MIL SIESCIENTOS VEINTISIETE METROS VEINTICINCO DECIMETROS CUADRADOS.- FRACCION NUMERO DIECISEIS: mide ciento doce metros sesenta centímetros en su lado Norte, ciento dieciocho ///.

PASO A FOLIO REAL

CON FECHA	MATRICULA
1/11/17	2870354

MANZANA: 21410 PLANO: 202439

PASO A FOLIO REAL

CON FECHA	MATRICULA
1/11/17	2870353

MANZANA: 21410 PLANO: 202439

mz 2141E

MAS DESCARGOS

Reservado para uso exclusivo del Registro General:

VENTA

PASO A FOLIO REAL			
CON FECHA		MATRÍCULA	
31	10	17	2870344
LOTE: 130 m2 2140-0 PLANO: 202439/17			

UTA

PASO A FOLIO REAL			
CON FECHA		MATRÍCULA	
9	M	17	2870452
LOTE: 55		MANTENIA 2141E	PLANO: 202439

VENTA

PASO A FOLIO REAL			
CON FECHA		MATRÍCULA	
31	10	17	2870342
LOTE: 112 m2 2140-0 PLANO: 202439/17			

UTA

PASO A FOLIO REAL			
CON FECHA		MATRÍCULA	
9	M	17	2870451
LOTE: 22		MANTENIA 2141O	PLANO: 202439

VENTA

PASO A FOLIO REAL			
CON FECHA		MATRÍCULA	
31	10	17	2870341
LOTE: 128 m2 2140-0 PLANO: 202439/17			

UTA

PASO A FOLIO REAL			
CON FECHA		MATRÍCULA	
9	M	17	2870450
LOTE: 30		MANTENIA 2141O	PLANO: 202439

UTA

PASO A FOLIO REAL			
CON FECHA		MATRÍCULA	
9	11	17	2870449
LOTE: 79		MANTENIA 2141E	PLANO: 202439

UTA

PASO A FOLIO REAL			
CON FECHA		MATRÍCULA	
9	M	17	2870453
LOTE: 53		MANTENIA 2141E	PLANO: 202439

VENTA

PASO A FOLIO REAL			
CON FECHA		MATRÍCULA	
07	11	17	2870461
LOTE: 84 m2 2141E PLANO: 202439/17			

VENTA

PASO A FOLIO REAL			
CON FECHA		MATRÍCULA	
07	11	17	2870458
LOTE: 80 m2 2141E PLANO: 202439/17			

VENTA

PASO A FOLIO REAL			
CON FECHA		MATRÍCULA	
07	11	17	2870456
LOTE: 88 m2 2141E PLANO: 202439/17			

VENTA

PASO A FOLIO REAL			
CON FECHA		MATRÍCULA	
07	11	17	2870465
LOTE: 86 m2 2141E PLANO: 202439/17			

Continuación descripción del inmueble: (3) metros en el Oeste, desde el / / /

lote 1 m2 2238 N

Certificación N°	18027	Pl 205346
Acto:	Reglón	hoy
Fecha:	08/02/18	
Solicitante:	J. Mancuso	
Vigencia:	1800h	

PASO A FOLIO REAL			
CON FECHA		MATRÍCULA	
29	11	17	2870570
LOTE: 97 m2 2140-0 PLANO: 202439			

2183bis

ángulo Sud-Oeste de la manzana hacia el Este, hasta el mojón siete, mide sesenta y seis metros cuarenta y cuatro centímetros; desde el extremo de ésta línea ó sea el mojón siete y en dirección al Norte hasta el mojón seis, mide setenta y siete metros noventa y cuatro centímetros; desde el extremo de ésta línea y en dirección al Este, mide cuarenta y seis metros dieciseis centímetros, y desde el extremo de ésta línea y en dirección al Norte, hasta dar con la línea del costado Norte, mide cuarenta metros seis centímetros, lo que hace una superficie de NUEVE MIL SEISCIENTOS OCHENTA Y NUEVE METROS NUEVE DECIMETROS CUADRADOS.-

VENTA

PASO A FOLIO REAL			
CON FECHA			MATRÍCULA
29	11	17	2870686
LOTE: 29 n2 2410 PLANO: 202439			

VTA.

PASO A FOLIO REAL			
CON FECHA			MATRÍCULA
29	11	17	2870501
LOTE: 114 MANZ 2410 PLANO: 202439			

PASO A FOLIO REAL			
CON FECHA			MATRÍCULA
29	11	17	2870571
LOTE: 40 n2 2410 PLANO: 202439			

PASO A FOLIO REAL			
CON FECHA			MATRÍCULA
29	11	17	2870572
LOTE: 78 n2 2410 PLANO: 202439			

INSCRIPCION PROVISIONAL

INSCRIPCION DEFINITIVA REMITIRSE
A MINUTA Nº 33197 DE FECHA 7/3/18

venta

PASO A FOLIO REAL			
CON FECHA			MATRÍCULA
29	11	17	2870561
LOTE: 62 2141-E PLANO: 202439/17			

venta

PASO A FOLIO REAL			
CON FECHA			MATRÍCULA
29	11	17	2870575
LOTE: 89 n2 2141-E PLANO: 202439/17			

venta

PASO A FOLIO REAL			
CON FECHA			MATRÍCULA
29	11	17	2870576
LOTE: 86 2141-E PLANO: 202439/17			

venta

PASO A FOLIO REAL			
CON FECHA			MATRÍCULA
29	11	17	2870577
LOTE: 88 2140-O PLANO: 202439/17			

M2 S
Vta U44

Certificación Nº 35878
Acto: RJO PH
Fecha: 7/3/18
Ante: D. J. J. J.
15 555

Certificación Nº 35878
Acto: RJO PH
Fecha: 7/3/18
Ante: D. J. J. J.
15 555

PASO A FOLIO REAL

CON FECHA			MATRÍCULA
29	11	2017	2870693

Uta LOTE: 26 N3 2141-0 PLANO: 202439

PASO A FOLIO REAL

CON FECHA			MATRÍCULA
29	11	2017	2870602

Uta LOTE: 95 M2 2140-0 PLANO: 202439

PASO A FOLIO REAL

CON FECHA			MATRÍCULA
29	11	2017	2870596

Uta LOTE: 37 M2 3141-0 PLANO: 202439

PASO A FOLIO REAL

CON FECHA			MATRÍCULA
29	11	2017	2870597

Uta LOTE: 94 M2 2140-0 PLANO: 202439

PASO A FOLIO REAL

CON FECHA			MATRÍCULA
29	11	2017	2870599

Uta LOTE: 93 M2 2140-0 PLANO: 202439

PASO A FOLIO REAL

CON FECHA			MATRÍCULA
29	11	2017	2870641

Uta LOTE: 73 M2 2141-0 PLANO: 202439

PASO A FOLIO REAL

CON FECHA			MATRÍCULA
29	11	2017	2870664

Uta LOTE: 90 PLANO: 202439

PASO A FOLIO REAL

CON FECHA			MATRÍCULA
29	11	2017	2870676

Uta LOTE: 86 M2 2141-0 PLANO: 202439

PASO A FOLIO REAL

CON FECHA			MATRÍCULA
29	11	2017	2870687

Uta LOTE: 68 PLANO: 202439

PASO A FOLIO REAL

CON FECHA			MATRÍCULA
29	11	2017	2870689

Uta LOTE: 131 M2 2140-0 PLANO: 202439

PASO A FOLIO REAL

CON FECHA			MATRÍCULA
29	11	2017	2870691

Uta LOTE: 44 M2 2141-0 PLANO: 202439

PASO A FOLIO REAL

CON FECHA			MATRÍCULA
29	11	2017	2870690

Uta LOTE: 72 M2 2141-0 PLANO: 202439

PASO A FOLIO REAL

CON FECHA			MATRÍCULA
29	11	2017	2870688

Uta LOTE: 46 M2 2140-0 PLANO: 202439

INSCRIPCION DEFINITIVA REMITIRSE A MINUTA N° 33/96 DE FECHA 7/3/17

29424 L1
1579 PH
1/3/17
N2 2238 N
PL 205376/17
Solicitante: MARIANO
Vigencia: 12/20

D. P. V. y U. -

Certificado N°: 43039
Acto Regl. Prop. Hor.
Fecha 22-03-18
Solicitante Maurino
Vigencia 15 días

L. 1
M2. 2238-N.
PP. 205226.

Lote 1 de PU No 205376

PASADO REAL
22/3/18 2871045/0

de 2455, m² -

(PTO. FRACCION N° 6)

de la Fracc. 6
Certificado N°: 53986
Acto Regl. P/Horiz.
Fecha 12-04-18
Solicitante Maurino
Vigencia 15 días

L. 1
M2. 2238-N
PP. 205226

56731
Acto Vto
Fecha 12/4/18
Solicitante Robaina
Vigencia 15

L. 45
M2 2141-0
PP 202439/17

Certificado N°: 65992
Acto Venta
Fecha 03-05-18
Solicitante Robaina
Vigencia 15 días

L. 12
M2. 2141-0
PP. 202439

Certificado N°: 60449
Acto Regl. Prop. Horiz.
Fecha 23-04-18
Solicitante Bonifacio Me.
Vigencia 15 días

U1 a U44.

18/01/18 Vendido lote 71 -
Te 826 Fe 1054 N° 6458

16/01/18 Vendido lote 101
Te 826 Fe 1053 N° 6457

Certificación N° 82784
Acto: REGLAMENTO PH.
Fecha: 28/5/18
Solicitante: BORUE.
Vigencia: 15

de la M2. 5
Certificado N°: 89164
Acto Domoc. y const.
Fecha de Serv. de No const.
Solicitante 06-06-18
Vigencia Fernando - 180 días (Munic.)

L. 4
M2. 2239-N.
PP. pm TAmite.

Certificación N° 94715
Acto: Venta
Fecha: 14/6/18
Solicitante: ROBAINA, S.
Vigencia: 15 días

L. 126 - M2 2140-0
PP 202439

Regim. PH, Sup 1988, 11 m²

PASO A FOLIO REAL			
CON FECHA		MATRICULA	
17	04	18	2871328/0
LOTE: 1		PLANO: 205244	

Acto:	94718
Fecha:	17/6/18
Solicitante:	Roberto
Vigencia:	15

v 129, m² 2140-0
PL 202439/17

30/5/18 Vendido s/p 202439
Lote 45 m² 2141-0 al no
84043/4 F 292716 T8269

s/ Fracción - Reg de PH-2384,81 m²

PASO A FOLIO REAL			
CON FECHA		MATRICULA	
04	05	18	2871341/0
LOTE: 1		PLANO: 205226	

07-06-18 VENDIDO LOTE (12) m² 2141-0 s/p 202439,
al T826 F 3100 N° 90111.

Lote 1 de 2137,28 m²

PASO A FOLIO REAL			
CON FECHA		MATRICULA	
21	5	18	2871357/0

Pto: Fracción N° 6
s/ PLANO 204824

Certificación N°	106392
Acto:	venta
Fecha:	4/7/18
Solicitante:	Roberto
Vigencia:	15

L 103
m² 2140-0
PL 202439/17

03/07/2018 Según ordenanza municipal N° 12409 de fecha 17/08/17
por Resolución N° 4168 Se dona s/ plano 188097- Lote 4 PTA 2239 M
sup 1401,94 m² destinado a ENSANCHE DE CALLE PUBLICA.
(MENDOZA). Constr (Acorde a minuta 105899).

INSCRIPCIÓN PROVISIONAL

Inscripción definitiva Form
Minuta N° 123028 de fecha 28/18

Uto

PASO A FOLIO REAL			
CON FECHA		MATRICULA	
31	07	18	2871494
LOTE: 129-2140-0		PLANO: 202439	

31/7/2018 Uto a la s/p 202439
Lote 129 m² 2140-0 sup. 215,40 m²
al D° 120872 F 2662 T8269

Certificado N°: 120834
Acto Venta.-
Fecha 31-07-18
Solicitante Robaina
Vigencia 15 días

L.3
M2.2142.0
PP.202439

Certificado N°: 128341
Acto Venta.-
Fecha 10-08-18
Solicitante Robaina
Vigencia 15 días

L.15
M2.2141.0.
PP.202439

Reg. PH, Lote A, M2.2239 N° PL.207136, Sup. 1000 m²

Santa Fe	
REGISTRO GENERAL SANTA FE	
M2.2239 N° PL.207136	
CON	DOCUMENTO
06 07 18	2871758/0 LA CAPITAL

VENTA
ASO A FOLIO REAL
CON FECHA MATRÍCULA
10 8 2018 2871779
OTE: 103-M2.2140-PLANO: 202439

Certificado N°: 143685
Acto Venta.-
Fecha 05-09-18
Solicitante Robaina
Vigencia 15 días

L.24
M2.2141.0.
PP.202439.

Certificado N°: 143685
Acto Venta.-
Fecha 05-09-18
Solicitante Robaina
Vigencia 15 días

L.25.
M2.2141.0.
PP.202439.

Certificado N°: 143686
Acto Venta.-
Fecha 05-09-18
Solicitante Robaina
Vigencia 15 días

L.32
M2.2141.0
PP.202439

Certificado N°: 143687
Acto Venta.-
Fecha 05-09-18
Solicitante Robaina
Vigencia 15 días

L.66.
M2.2141-E.
PP.202439.

Certificado N°: 143688
Acto Venta.-
Fecha 05-09-18
Solicitante Robaina
Vigencia 15 días

L.69
M2.2141-E.
PP.202439

Certificado N°: 143689
Acto Venta.-
Fecha 05-09-18
Solicitante Robaina
Vigencia 15 días

L.87
M2.2141-E
PP.202439.

Certificado N°: 143690
Acto Venta.-
Fecha 05-09-18
Solicitante Robaina
Vigencia 15 días

L.92
M2.2141-E
PP.202439

Certificación N° 143691
Acto Venta -
Fecha: 05-09-18
Solicitante: Robaina
Vigencia: 15 días

L.104

Mz. 2140-0.

Pl. 202439.

Certificación N° 148574
Acto: Vto.
Fecha: 12/09/18
Solicitante: JPV, J
Vigencia: 15 d.

L.74 - Mz. 2141-E - Pl. 202439/17

VENTA

CON FECHA			MATRÍCULA
14	9	18	2872105

LOTE: 52 H. 2141-0 PLANO: 202439

Vendidos

CON FECHA			MATRÍCULA
12	10	2018	2872388

MZA 2141-E
LOTE: 74 PLANO: 202439 C/1

INSCRIPCIÓN PROVISIONAL

Inscripción definitiva remitirse a
minuta N° 182832 de fecha 7/11/18

Vendidos

CON FECHA			MATRÍCULA
12	10	2018	2872391

LOTE: 92 PLANO: 167572 C/1

Lotes (21), (17) y (123) - Mz 2141-"O" Pl. 202439

Certificación N°	194702/03/18
Acto:	UP
Fecha:	27/11/18
Solicitante:	Robaina
Vigencia:	15d

L (123) - Mz 2140-"O" Pl. 202439

Certificación N°	194704
Acto:	UP
Fecha:	27/11/18
Solicitante:	Robaina
Vigencia:	15d

Lotes (90) y (81) - Mz 2141"E" Pl. 202439

Certificación N°	194716/18
Acto:	UP
Fecha:	27/11/18
Solicitante:	Robaina
Vigencia:	15d

Lotes (50), (48), (43) y (31) - Mz 2141"O" Pl. 202439

Certificación N°	194720/22/24/26
Acto:	UP
Fecha:	27/11/18
Solicitante:	Robaina
Vigencia:	15d

Lotes (121), (119), (118), (107), (105) - Mz 2140"O" Pl. 202439

Certificación N°	194706/08/10/12/14
Acto:	UP
Fecha:	27/11/18
Solicitante:	Robaina
Vigencia:	15d

Datos del Acta

Registrada el 11/06/1999 Año 1999 Tomo 618 IMPAR Folio 2181 Número 49771

Datos de Marginal

SubCategoría: INSCRIPCION
 Estado: DEFINITIVO
 Fecha: 28/12/2018
 Aforo: 2018/213626 (Año 2018/Número 213626)
 Categoría del Acto: COMPRAVENTA
 Subcategoría del Acto: DE DOMINIO PLENO
 Naturaleza del Acto: NOTARIAL

Referencias

Año	Tomo	Par/Impar	Letra	PH	Folio	Número	Matrícula
	826			N	5150	213621	
	826			N	5154	213626	

Objeto

Lote	Manzana	Superficie	Plano	Punto
81 - 90	2141-E	127.14M2 - 127.14M2	202439	TOTAL

Observaciones: SE ACLARA QUE EL LOTE 10 SERA DONADO A LA MUNICIPALIDAD CON DESTINO A CALLE. SE CONSTITUYE SERVIDUMBRE DE TRANSITO SOBRE EL MISMO A FAVOR DE TODOS LOS MENSURADOS HASTA QUE REALICE DICHA DONACION. S/ TESTIMONIO A LA VISTA.

Datos del Acta

Registrada el 11/06/1999 Año 1999 Tomo 618 IMPAR Folio 2181 Número 49771

Datos de Marginal

SubCategoría: INSCRIPCION
Estado: DEFINITIVO
Fecha: 28/12/2017
Aforo: 2017/213627 (Año 2017/Número 213627)
Categoría del Acto: COMPRAVENTA
Subcategoría del Acto: DE DOMINIO PLENO
Naturaleza del Acto: NOTARIAL

Referencias

Año	Tomo	Par/Impar	Letra	PH	Folio	Número	Matrícula
	826			N	5142	213627	
	826			N	5144	213624	
	826			N	5146	213623	
	826			N	5148	213622	
	826			N	5152	213625	

Objeto

Lote	Manzana	Superficie	Plano	Punto
118 - 31-50 - 105-123	2140-O	123.73M2 - 168M2 - 167,13M2-215,76M2-129.45M2	202439	TOTAL

Observaciones: SE ACLARA QUE EL LOTE 10 SERA DONADO A LA MUNICIPALIDAD DE SANTA FE CON DESTINO A CALLES. SE CONSTITUYE SERVIDUMBRE DE TRANSITO SOBRE EL LOTE 10 A FAVOR DE TODOS LOS MENSURADOS HASTA QUE SE REALICE DICHA DONACION.

Datos del Acta

Registrada el 11/06/1999 Año 1999 Tomo 618 IMPAR Folio 2181 Número 49771

Datos de Marginal

SubCategoría:

Estado:

Fecha:

Aforo:

Categoría del Acto:

Subcategoría del Acto:

Naturaleza del Acto:

Sección:

INSCRIPCION

DEFINITIVO

28/12/2018

2018/213619 (Año 2018/Número 213619)

COMPRAVENTA

COMPRAVENTA

NOTARIAL

FOLIO REAL

Referencias

Año	Tomo	Par/Impar	Letra	PH	Folio	Número	Matrícula
				N			2874074

Objeto

Lote	Manzana	Superficie	Plano	Punto
17	2141 O	123,29M2	202439	NO CITA

Observaciones:

Datos del Acta

Registrada el 11/06/1999 Año 1999 Tomo 618 IMPAR Folio 2181 Número 49771

Datos de Marginal

SubCategoría: INSCRIPCION
Estado: DEFINITIVO
Fecha: 28/01/2019
Aforo: 2019/213620 (Año 2019/Número 213620)
Categoría del Acto: COMPRAVENTA
Subcategoría del Acto: DE DOMINIO PLENO
Naturaleza del Acto: NOTARIAL
Sección: FOLIO REAL

Referencias

Año	Tomo	Par/Impar	Letra	PH	Folio	Número	Matrícula
				N			2874229

Objeto

Lote	Manzana	Superficie	Plano	Punto
21	2141 O	168M2	202439	TOTAL

Observaciones:

Datos del Acta

Registrada el 11/06/1999 Año 1999 Tomo 618 IMPAR Folio 2181 Número 49771

Datos de Marginal

SubCategoría:

Estado:

Fecha:

Aforo:

Categoría del Acto:

Subcategoría del Acto:

Naturaleza del Acto:

Solicitante:

Vigencia:

CERTIFICADO/INFORME JUDICIAL
DEFINITIVO
01/04/2019
2019/86433 (Año 2019/Número 86433)
COMPRAVENTA
COMPRAVENTA
NOTARIAL
ENO. JAVIER ROBAINA
25 d?as

Objeto

Lote	Manzana	Superficie	Plano	Punto
87	2141-E	-	202439	TOTAL

Observaciones:

Datos del Acta

Registrada el 11/06/1999 Año 1999 Tomo 618 IMPAR Folio 2181 Número 49771

Datos de Marginal

SubCategoría:

Estado:

Fecha:

Aforo:

Categoría del Acto:

Subcategoría del Acto:

Naturaleza del Acto:

Solicitante:

Vigencia:

CERTIFICADO/INFORME JUDICIAL
DEFINITIVO
01/04/2019
2019/86437 (Año 2019/Número 86437)
COMPRAVENTA
COMPRAVENTA
NOTARIAL
ENO. JAVIER ROBAINA
25 d?as

Objeto

Lote	Manzana	Superficie	Plano	Punto
111	2140-O	-	202439	TOTAL

Observaciones:

Datos del Acta

Registrada el 11/06/1999 Año 1999 Tomo 618 IMPAR Folio 2181 Número 49771

Datos de Marginal

SubCategoría:

Estado:

Fecha:

Aforo:

Categoría del Acto:

Subcategoría del Acto:

Naturaleza del Acto:

Sección:

INSCRIPCION

DEFINITIVO

09/05/2019

2019/128823 (Año 2019/Número 128823)

COMPRAVENTA

DE DOMINIO PLENO

NOTARIAL

DOMINIO

Referencias

Año	Tomo	Par/Impar	Letra	PH	Folio	Número	Matrícula
2019				N			2875328

Objeto

Lote	Manzana	Superficie	Plano	Punto
87	2141-E	211,91M2	202439	TOTAL

Observaciones:

Datos del Acta

Registrada el 11/06/1999 Año 1999 Tomo 618 IMPAR Folio 2181 Número 49771

Datos de Marginal

SubCategoría:

Estado:

Fecha:

Aforo:

Categoría del Acto:

Subcategoría del Acto:

Naturaleza del Acto:

Solicitante:

Vigencia:

CERTIFICADO/INFORME JUDICIAL
DEFINITIVO
15/07/2019
2019/197355 (Año 2019/Número 197355)
COMPRAVENTA
COMPRAVENTA
NOTARIAL
ENO. JAVIER ROBAINA
15 d?as

Objeto

Lote	Manzana	Superficie	Plano	Punto
11	2141-O	NO CITA	202439/2017	TOTAL

Observaciones:

Datos del Acta

Registrada el 11/06/1999 Año 1999 Tomo 618 IMPAR Folio 2181 Número 49771

Datos de Marginal

SubCategoría:

Estado:

Fecha:

Aforo:

Categoría del Acto:

Subcategoría del Acto:

Naturaleza del Acto:

Solicitante:

Vigencia:

CERTIFICADO/INFORME JUDICIAL
DEFINITIVO
16/07/2019
2019/197347 (Año 2019/Número 197347)
COMPRAVENTA
COMPRAVENTA
NOTARIAL
ENO. JAVIER ROBAINA
15 d?as

Objeto

Lote	Manzana	Superficie	Plano	Punto
23	2141-O	NO CITA	202439/2017	TOTAL

Observaciones:

Datos del Acta

Registrada el 11/06/1999 Año 1999 Tomo 618 IMPAR Folio 2181 Número 49771

Datos de Marginal

SubCategoría:

Estado:

Fecha:

Aforo:

Categoría del Acto:

Subcategoría del Acto:

Naturaleza del Acto:

Solicitante:

Vigencia:

CERTIFICADO/INFORME JUDICIAL
DEFINITIVO
16/07/2019
2019/197343 (Año 2019/Número 197343)
COMPRAVENTA
OTROS ACTOS NO CONSIGNADOS PRECEDENTEMENTE
NOTARIAL
DPVYU
15 d?as

Objeto

Lote	Manzana	Superficie	Plano	Punto
34	2141-O	NO CITA	202439/17	TOTAL

Observaciones:

Datos del Acta

Registrada el 11/06/1999 Año 1999 Tomo 618 IMPAR Folio 2181 Número 49771

Datos de Marginal

SubCategoría: CERTIFICADO/INFORME JUDICIAL
 Estado: DEFINITIVO
 Fecha: 13/08/2019
 Aforo: 2019/227749 (Año 2019/Número 227749)
 Categoría del Acto: COMPRAVENTA
 Subcategoría del Acto: COMPRAVENTA
 Naturaleza del Acto: NOTARIAL
 Solicitante: ENO. JAVIER OMAR ROBAINA
 Vigencia: 15 d?as

Objeto

Lote	Manzana	Superficie	Plano	Punto
15	2141-O	NO CITA	202439/2017	TOTAL

Observaciones:

Datos del Acta

Registrada el 11/06/1999 Año 1999 Tomo 618 IMPAR Folio 2181 Número 49771

Datos de Marginal

SubCategoría: CERTIFICADO/INFORME JUDICIAL
Estado: DEFINITIVO
Fecha: 13/08/2019
Aforo: 2019/227753 (Año 2019/Número 227753)
Categoría del Acto: COMPRAVENTA
Subcategoría del Acto: COMPRAVENTA
Naturaleza del Acto: NOTARIAL
Solicitante: ENO. JAVIER OMAR ROBAINA
Vigencia: 15 d?as

Objeto

Lote	Manzana	Superficie	Plano	Punto
35	2140-O	NO CITA	202439/2017	TOTAL

Observaciones:

Datos del Acta

Registrada el 11/06/1999 Año 1999 Tomo 618 IMPAR Folio 2181 Número 49771

Datos de Marginal

SubCategoría: CERTIFICADO/INFORME JUDICIAL
Estado: DEFINITIVO
Fecha: 13/08/2019
Aforo: 2019/227755 (Año 2019/Número 227755)
Categoría del Acto: COMPRAVENTA
Subcategoría del Acto: COMPRAVENTA
Naturaleza del Acto: NOTARIAL
Solicitante: ENO. JAVIER OMAR ROBAINA
Vigencia: 15 d?as

Objeto

Lote	Manzana	Superficie	Plano	Punto
127	2140-O	NO CITA	202439/2017	TOTAL

Observaciones:

Datos del Acta

Registrada el 11/06/1999 Año 1999 Tomo 618 IMPAR Folio 2181 Número 49771

Datos de Marginal

SubCategoría:

Estado:

Fecha:

Aforo:

Categoría del Acto:

Subcategoría del Acto:

Naturaleza del Acto:

Solicitante:

Vigencia:

CERTIFICADO/INFORME JUDICIAL
DEFINITIVO
22/08/2019
2019/238933 (Año 2019/Número 238933)
DONACION
DONACION
NOTARIAL
ENO. JAVIER O. ROBAINA
15 d?as

Objeto

Lote	Manzana	Superficie	Plano	Punto
134	NO CITA	NO CITA	202439/2017	TOTAL

Observaciones:

Datos del Acta

Registrada el 11/06/1999 Año 1999 Tomo 618 IMPAR Folio 2181 Número 49771

Datos de Marginal

SubCategoría:

Estado:

Fecha:

Aforo:

Categoría del Acto:

Subcategoría del Acto:

Naturaleza del Acto:

Solicitante:

Vigencia:

CERTIFICADO/INFORME JUDICIAL
DEFINITIVO
22/08/2019
2019/238935 (Año 2019/Número 238935)
DONACION
DONACION
NOTARIAL
ENO. JAVIER OMAR ROBAINA
15 d?as

Objeto

Lote	Manzana	Superficie	Plano	Punto
135	NO CITA	NO CITA	202439/2017	TOTAL

Observaciones:

Datos del Acta

Registrada el 11/06/1999 Año 1999 Tomo 618 IMPAR Folio 2181 Número 49771

Datos de Marginal

SubCategoría:

Estado:

Fecha:

Aforo:

Categoría del Acto:

Subcategoría del Acto:

Naturaleza del Acto:

Solicitante:

Vigencia:

CERTIFICADO/INFORME JUDICIAL
DEFINITIVO
22/08/2019
2019/238929 (Año 2019/Número 238929)
DONACION
DONACION
NOTARIAL
ENO. JAVIER O. ROBAINA
15 d?as

Objeto

Lote	Manzana	Superficie	Plano	Punto
115	2140O	NO CITA	202439/2017	FRACCION 16 - SUP 9689-09M2

Observaciones:

Datos del Acta

Registrada el 11/06/1999 Año 1999 Tomo 618 IMPAR Folio 2181 Número 49771

Datos de Marginal

SubCategoría: INSCRIPCION
Estado: DEFINITIVO
Fecha: 29/08/2019
Aforo: 2019/246541 (Año 2019/Número 246541)
Categoría del Acto: COMPRAVENTA
Subcategoría del Acto: DE DOMINIO PLENO
Naturaleza del Acto: NOTARIAL
Sección: FOLIO REAL

Referencias

Año	Tomo	Par/Impar	Letra	PH	Folio	Número	Matrícula
				N			2876446

Objeto

Lote	Manzana	Superficie	Plano	Punto
34	2141 O	136.28	202439	TOTAL

Observaciones:

Datos del Acta

Registrada el 11/06/1999 Año 1999 Tomo 618 IMPAR Folio 2181 Número 49771

Datos de Marginal

SubCategoría:

Estado:

Fecha:

Aforo:

Categoría del Acto:

Subcategoría del Acto:

Naturaleza del Acto:

Sección:

INSCRIPCION

DEFINITIVO

29/08/2019

2019/246539 (Año 2019/Número 246539)

COMPRAVENTA

DE DOMINIO PLENO

NOTARIAL

FOLIO REAL

Referencias

Año	Tomo	Par/Impar	Letra	PH	Folio	Número	Matrícula
				N			2876450

Objeto

Lote	Manzana	Superficie	Plano	Punto
23	2141 O	304.75 MTS2.	202439	TOTAL

Observaciones:

Datos del Acta

Registrada el 11/06/1999 Año 1999 Tomo 618 IMPAR Folio 2181 Número 49771

Datos de Marginal

SubCategoría:

Estado:

Fecha:

Aforo:

Categoría del Acto:

Subcategoría del Acto:

Naturaleza del Acto:

Solicitante:

Vigencia:

CERTIFICADO/INFORME JUDICIAL
DEFINITIVO
25/09/2019
2019/277909 (Año 2019/Número 277909)
COMPRAVENTA
COMPRAVENTA
NOTARIAL
DPVYU
15 d?as

Objeto

Lote	Manzana	Superficie	Plano	Punto
132	2140-O	NO CITA	202439/17	TOTAL

Observaciones:

Datos del Acta

Registrada el 11/06/1999 Año 1999 Tomo 618 IMPAR Folio 2181 Número 49771

Datos de Marginal

SubCategoría: CERTIFICADO/INFORME JUDICIAL
Estado: DEFINITIVO
Fecha: 25/09/2019
Aforo: 2019/277913 (Año 2019/Número 277913)
Categoría del Acto: COMPRAVENTA
Subcategoría del Acto: COMPRAVENTA
Naturaleza del Acto: NOTARIAL
Solicitante: DPVYU
Vigencia: 15 d?as

Objeto

Lote	Manzana	Superficie	Plano	Punto
120	2140-O	NO CITA	202439/17	TOTAL

Observaciones:

Datos del Acta

Registrada el 11/06/1999 Año 1999 Tomo 618 IMPAR Folio 2181 Número 49771

Datos de Marginal

SubCategoría:

Estado:

Fecha:

Aforo:

Categoría del Acto:

Subcategoría del Acto:

Naturaleza del Acto:

Sección:

INSCRIPCION

DEFINITIVO

29/08/2019

2019/246537 (Año 2019/Número 246537)

COMPRAVENTA

DE DOMINIO PLENO

NOTARIAL

DOMINIO

Referencias

Año	Tomo	Par/Impar	Letra	PH	Folio	Número	Matrícula
	827			N	3526	246537	

Objeto

Lote	Manzana	Superficie	Plano	Punto
11	21410	143,88M2	202439	TOTALIDAD

Observaciones:

Datos del Acta

Registrada el 11/06/1999 Año 1999 Tomo 618 IMPAR Folio 2181 Número 49771

Datos de Marginal

SubCategoría: INSCRIPCION
 Estado: DEFINITIVO
 Fecha: 18/09/2019
 Aforo: 2019/269561 (Año 2019/Número 269561)
 Categoría del Acto: COMPRAVENTA
 Subcategoría del Acto: DE DOMINIO PLENO
 Naturaleza del Acto: NOTARIAL
 Sección: FOLIO REAL

Referencias

Año	Tomo	Par/Impar	Letra	PH	Folio	Número	Matrícula
				N			2876669

Objeto

Lote	Manzana	Superficie	Plano	Punto
96	2140O	125.49M2	202439	NO CITA

Observaciones:

Aforo (Cambio de Estado): 2019/327627 (Año 2019/Número 327627)

Objeto (Cambio de Estado)

Lote	Manzana	Superficie	Plano	Punto
96	2140O	125.49M2	202439	NO CITA

Observaciones (Cambio de Estado): CUMPLIMENTA

Datos del Acta

Registrada el 11/06/1999 Año 1999 Tomo 618 IMPAR Folio 2181 Número 49771

Datos de Marginal

SubCategoría:

Estado:

Fecha:

Aforo:

Categoría del Acto:

Subcategoría del Acto:

Naturaleza del Acto:

Sección:

INSCRIPCION
DEFINITIVO
18/10/2019
2019/305791 (Año 2019/Número 305791)
DONACION
DOMINIO PLENO
NOTARIAL
FOLIO REAL

Referencias

Año	Tomo	Par/Impar	Letra	PH	Folio	Número	Matrícula
2019				N			2876947

Objeto

Lote	Manzana	Superficie	Plano	Punto
115	2140 O	421,18M2.	202439/2017	FRACCION 16

Observaciones: PASO A FOLIO REAL.-

Datos del Acta

Registrada el 11/06/1999 Año 1999 Tomo 618 IMPAR Folio 2181 Número 49771

Datos de Marginal

SubCategoría:

CERTIFICADO/INFORME JUDICIAL

Estado:

DEFINITIVO

Fecha:

13/11/2019

Aforo:

2019/332623 (Año 2019/Número 332623)

Categoría del Acto:

DONACION

Subcategoría del Acto:

DONACION

Naturaleza del Acto:

NOTARIAL

Solicitante:

DPVYU

Vigencia:

15 d?as

Objeto

Lote	Manzana	Superficie	Plano	Punto
134	NO CITA	NO CITA	202439/17	TOTAL

Observaciones:

Datos del Acta

Registrada el 11/06/1999 Año 1999 Tomo 618 IMPAR Folio 2181 Número 49771

Datos de Marginal

SubCategoría: CERTIFICADO/INFORME JUDICIAL
Estado: DEFINITIVO
Fecha: 13/11/2019
Aforo: 2019/332627 (Año 2019/Número 332627)
Categoría del Acto: DONACION
Subcategoría del Acto: DONACION
Naturaleza del Acto: NOTARIAL
Solicitante: DPVYU
Vigencia: 15 d?as

Objeto

Lote	Manzana	Superficie	Plano	Punto
135	NO CITA	NO CITA	202439/17	TOTAL

Observaciones:

Datos del Acta

Registrada el 11/06/1999 Año 1999 Tomo 618 IMPAR Folio 2181 Número 49771

Datos de Marginal

SubCategoría: INSCRIPCION
Estado: DEFINITIVO
Fecha: 21/11/2019
Aforo: 2019/341173 (Año 2019/Número 341173)
Categoría del Acto: COMPRAVENTA
Subcategoría del Acto: COMPRAVENTA
Naturaleza del Acto: NOTARIAL
Sección: FOLIO REAL

Referencias

Año	Tomo	Par/Impar	Letra	PH	Folio	Número	Matrícula
				N			2877295

Objeto

Lote	Manzana	Superficie	Plano	Punto
120	2140-O	129,45 M2	202439/2017	PARTE DEL TOTAL

Observaciones:

Datos del Acta

Registrada el 11/06/1999 Año 1999 Tomo 618 IMPAR Folio 2181 Número 49771

Datos de Marginal

SubCategoría: INSCRIPCION
Estado: DEFINITIVO
Fecha: 21/11/2019
Aforo: 2019/341175 (Año 2019/Número 341175)
Categoría del Acto: COMPRAVENTA
Subcategoría del Acto: COMPRAVENTA
Naturaleza del Acto: NOTARIAL
Sección: FOLIO REAL

Referencias

Año	Tomo	Par/Impar	Letra	PH	Folio	Número	Matrícula
				N			2877320

Objeto

Lote	Manzana	Superficie	Plano	Punto
132	2140 O	129.45M2	202439	TOTAL

Observaciones:

Datos del Acta

Registrada el 11/06/1999 Año 1999 Tomo 618 IMPAR Folio 2181 Número 49771

Datos de Marginal

SubCategoría: CERTIFICADO/INFORME JUDICIAL
Estado: DEFINITIVO
Fecha: 25/08/2020
Aforo: 2020/169301 (Año 2020/Número 169301)
Categoría del Acto: COMPRAVENTA
Subcategoría del Acto: COMPRAVENTA
Naturaleza del Acto: NOTARIAL
Solicitante: DPVYU
Vigencia: 15 d?as

Objeto

Lote	Manzana	Superficie	Plano	Punto
91	2141 E	NO CITA	202439/17	TOTAL

Observaciones:

Datos del Acta

Registrada el 11/06/1999 Año 1999 Tomo 618 IMPAR Folio 2181 Número 49771

Datos de Marginal

SubCategoría: CERTIFICADO/INFORME JUDICIAL
Estado: DEFINITIVO
Fecha: 25/08/2020
Aforo: 2020/169313 (Año 2020/Número 169313)
Categoría del Acto: COMPRAVENTA
Subcategoría del Acto: COMPRAVENTA
Naturaleza del Acto: NOTARIAL
Solicitante: DPVYU
Vigencia: 15 d?as

Objeto

Lote	Manzana	Superficie	Plano	Punto
24	2141 O	NO CITA	202439/17	TOTAL

Observaciones:

Datos del Acta

Registrada el 11/06/1999 Año 1999 Tomo 618 IMPAR Folio 2181 Número 49771

Datos de Marginal

SubCategoría: CERTIFICADO/INFORME JUDICIAL
Estado: DEFINITIVO
Fecha: 25/08/2020
Aforo: 2020/169309 (Año 2020/Número 169309)
Categoría del Acto: COMPRAVENTA
Subcategoría del Acto: COMPRAVENTA
Naturaleza del Acto: NOTARIAL
Solicitante: DPVYU
Vigencia: 15 d?as

Objeto

Lote	Manzana	Superficie	Plano	Punto
39	2141 O	NO CITA	202439/17	TOTAL

Observaciones:

Datos del Acta

Registrada el 11/06/1999 Año 1999 Tomo 618 IMPAR Folio 2181 Número 49771

Datos de Marginal

SubCategoría:

CERTIFICADO/INFORME JUDICIAL

Estado:

DEFINITIVO

Fecha:

25/08/2020

Aforo:

2020/169305 (Año 2020/Número 169305)

Categoría del Acto:

COMPRAVENTA

Subcategoría del Acto:

COMPRAVENTA

Naturaleza del Acto:

NOTARIAL

Solicitante:

DPVYU

Vigencia:

15 d?as

Objeto

Lote	Manzana	Superficie	Plano	Punto
102	2140 O	NO CITA	202439/17	TOTAL

Observaciones:

Datos del Acta

Registrada el 11/06/1999 Año 1999 Tomo 618 IMPAR Folio 2181 Número 49771

Datos de Marginal

SubCategoría:

Estado:

Fecha:

Aforo:

Categoría del Acto:

Subcategoría del Acto:

Naturaleza del Acto:

Solicitante:

Vigencia:

CERTIFICADO/INFORME JUDICIAL
DEFINITIVO
25/08/2020
2020/169317 (Año 2020/Número 169317)
COMPRAVENTA
COMPRAVENTA
NOTARIAL
DPVYU
15 d?as

Objeto

Lote	Manzana	Superficie	Plano	Punto
121	2140 O	NO CITA	202439/17	TOTAL

Observaciones:

Datos del Acta

Registrada el 11/06/1999 Año 1999 Tomo 618 IMPAR Folio 2181 Número 49771

Datos de Marginal

SubCategoría:

Estado:

Fecha:

Aforo:

Categoría del Acto:

Subcategoría del Acto:

Naturaleza del Acto:

Sección:

INSCRIPCION

DEFINITIVO

11/12/2020

2020/275881 (Año 2020/Número 275881)

COMPRAVENTA

COMPRAVENTA

NOTARIAL

FOLIO PERSONAL

Referencias

Año	Tomo	Par/Impar	Letra	PH	Folio	Número	Matrícula
	828			N	6029	275881	

Objeto

Lote	Manzana	Superficie	Plano	Punto
102	2140 O	129,45M2	202439	TOTAL

Observaciones:

Datos del Acta

Registrada el 11/06/1999 Año 1999 Tomo 618 IMPAR Folio 2181 Número 49771

Datos de Marginal

SubCategoría: INSCRIPCION
Estado: DEFINITIVO
Fecha: 11/12/2020
Aforo: 2020/275883 (Año 2020/Número 275883)
Categoría del Acto: COMPRAVENTA
Subcategoría del Acto: COMPRAVENTA
Naturaleza del Acto: NOTARIAL
Sección: FOLIO PERSONAL

Referencias

Año	Tomo	Par/Impar	Letra	PH	Folio	Número	Matrícula
	828			N	6052	275883	

Objeto

Lote	Punto
SEGUN TITULO	LOTE 39 MAZ 2141O

Observaciones:

Aforo (Cambio de Estado): 2021/275883 (Año 2021/Número 275883)

Objeto (Cambio de Estado)

Lote	Punto
SEGUN TITULO	LOTE 39 MAZ 2141O

Observaciones (Cambio de Estado): CUMPLE CON LO SOLICITADO

Datos del Acta

Registrada el 11/06/1999 Año 1999 Tomo 618 IMPAR Folio 2181 Número 49771

Datos de Marginal

SubCategoría: INSCRIPCION
Estado: DEFINITIVO
Fecha: 14/12/2020
Aforo: 2020/277959 (Año 2020/Número 277959)
Categoría del Acto: COMPRAVENTA
Subcategoría del Acto: DE DOMINIO PLENO
Naturaleza del Acto: NOTARIAL

Referencias

Año	Tomo	Par/Impar	Letra	PH	Folio	Número	Matrícula
2020	828			N	6092	277959	

Objeto

Lote	Manzana	Superficie	Plano	Punto
91	2141E	127,14M2	202439	TOTAL

Observaciones:

Datos del Acta

Registrada el 11/06/1999 Año 1999 Tomo 618 IMPAR Folio 2181 Número 49771

Datos de Marginal

SubCategoría:

Estado:

Fecha:

Aforo:

Categoría del Acto:

Subcategoría del Acto:

Naturaleza del Acto:

Sección:

INSCRIPCION

DEFINITIVO

14/12/2020

2020/277963 (Año 2020/Número 277963)

COMPRAVENTA

COMPRAVENTA

NOTARIAL

FOLIO PERSONAL

Referencias

Año	Tomo	Par/Impar	Letra	PH	Folio	Número	Matrícula
	828			N	6082	277963	

Objeto

Lote	Manzana	Superficie	Plano	Punto
121	21400	129,45	202439	NO CITA

Observaciones:

Datos del Acta

Registrada el 11/06/1999 Año 1999 Tomo 618 IMPAR Folio 2181 Número 49771

Datos de Marginal

SubCategoría: INSCRIPCION
Estado: DEFINITIVO
Fecha: 14/12/2020
Aforo: 2020/277961 (Año 2020/Número 277961)
Categoría del Acto: COMPRAVENTA
Subcategoría del Acto: COMPRAVENTA
Naturaleza del Acto: NOTARIAL
Sección: FOLIO PERSONAL

Referencias

Año	Tomo	Par/Impar	Letra	PH	Folio	Número	Matrícula
	828			N	6086	277961	

Objeto

Lote	Manzana	Superficie	Plano	Punto
24	2141O	302,96	202439	NO CITA

Observaciones:

Aforo (Cambio de Estado): 2021/160905 (Año 2021/Número 160905)

Objeto (Cambio de Estado)

Lote	Manzana	Superficie	Plano	Punto
24	2141O	302,96	202439	NO CITA

Observaciones (Cambio de Estado): CUMPLE CON LO SOLICITADO

Datos del Acta

Registrada el 11/06/1999 Año 1999 Tomo 618 IMPAR Folio 2181 Número 49771

Datos de Marginal

SubCategoría:

Estado:

Fecha:

Aforo:

Categoría del Acto:

Subcategoría del Acto:

Naturaleza del Acto:

Solicitante:

Vigencia:

CERTIFICADO/INFORME JUDICIAL
DEFINITIVO
06/05/2021
2021/128301 (Año 2021/Número 128301)
COMPRAVENTA
COMPRAVENTA
NOTARIAL
ENO. JAVIER ROBAINA
15 d?as

Objeto

Lote	Manzana	Superficie	Plano	Punto
107	2140-O	NO CITA	202439/2017	TOTAL

Observaciones:

Datos del Acta

Registrada el 11/06/1999 Año 1999 Tomo 618 IMPAR Folio 2181 Número 49771

Datos de Marginal

SubCategoría: CERTIFICADO/INFORME JUDICIAL
Estado: DEFINITIVO
Fecha: 06/05/2021
Aforo: 2021/128297 (Año 2021/Número 128297)
Categoría del Acto: COMPRAVENTA
Subcategoría del Acto: COMPRAVENTA
Naturaleza del Acto: NOTARIAL
Solicitante: ENO. JAVIER ROBAINA
Vigencia: 15 d?as

Objeto

Lote	Manzana	Superficie	Plano	Punto
66	2141-E	NO CITA	202439/2017	TOTAL

Observaciones:

Datos del Acta

Registrada el 11/06/1999 Año 1999 Tomo 618 IMPAR Folio 2181 Número 49771

Datos de Marginal

SubCategoría: CERTIFICADO/INFORME JUDICIAL
Estado: DEFINITIVO
Fecha: 06/05/2021
Aforo: 2021/128293 (Año 2021/Número 128293)
Categoría del Acto: COMPRAVENTA
Subcategoría del Acto: COMPRAVENTA
Naturaleza del Acto: NOTARIAL
Solicitante: ENO. JAVIER ROBAINA
Vigencia: 15 d?as

Objeto

Lote	Manzana	Superficie	Plano	Punto
39	2141-O	NO CITA	202439/2017	TOTAL

Observaciones:

Datos del Acta

Registrada el 11/06/1999 Año 1999 Tomo 618 IMPAR Folio 2181 Número 49771

Datos de Marginal

SubCategoría:

CERTIFICADO/INFORME JUDICIAL

Estado:

DEFINITIVO

Fecha:

06/05/2021

Aforo:

2021/128297 (Año 2021/Número 128297)

Categoría del Acto:

COMPRAVENTA

Subcategoría del Acto:

COMPRAVENTA

Naturaleza del Acto:

NOTARIAL

Solicitante:

ENO. JAVIER ROBAINA

Vigencia:

15 d?as

Objeto

Lote	Manzana	Superficie	Plano	Punto
66	2141-E	NO CITA	202439/2017	TOTAL

Observaciones:

Datos del Acta

Registrada el 11/06/1999 Año 1999 Tomo 618 IMPAR Folio 2181 Número 49771

Datos de Marginal

SubCategoría:

Estado:

Fecha:

Aforo:

Categoría del Acto:

Subcategoría del Acto:

Naturaleza del Acto:

Solicitante:

Vigencia:

CERTIFICADO/INFORME JUDICIAL
DEFINITIVO
06/05/2021
2021/128305 (Año 2021/Número 128305)
COMPRAVENTA
COMPRAVENTA
NOTARIAL
JAVIER OMAR ROBAINA
15 d?as

Objeto

Lote	Manzana	Superficie	Plano	Punto
113	2140 - O	-	202439/2017	TOTAL

Observaciones: